



Contează pentru viitor!

**REGIA NAȚIONALĂ A PĂDURILOR – ROMSILVA
DIRECȚIA SILVICĂ MARAMUREȘ
OCOLUL SILVIC TÂRGU LĂPUȘ**

ROMÂNIA, 435600 Târgu Lăpuș, str. Țibleșului, nr.1
Telefon: 40-262-384376, 40-372-701739 ; Fax: 40-262-385259
e-mail: ostirgu@marasilva.ro; <http://www.marasilva.ro>

NR. 11708 / 17.09.2024

NOTIFICARE

Catre :

GARDA FORESTIERA CLUJ

Prin prezenta, inaintam documentatia pentru aprobarea actului de punere in valoare, de produse accidentale (arbori doborati si rupti de zapada, arbori uscati), in conformitate cu adresa dumneavoastra nr. 12133/28.09.2016 astfel :

-Datele APV-ului :

- numar sumal : 2400151108580
- denumire : 825 ACCIDENTALE I SACATURI
- Ocolul silvic : TARGU LAPUS
- U.P. : II SATRA

u.a.	56B	56E		
Suprafata	1.99	0.52		
volum	28.41	8.80		

Volum APV : 37.21 mc.

- Proprietar :STAT-ul Roman
- Suprafata ce necesita a fi impadurita : NU ESTE CAZUL

-Factori destabilizatori :

Arbori rupti si doborati, arbori uscati, raportati de catre padurarul titular de canton prin raportul de semnalare nr. 10 din 22.08.2024, inregistrat la Ocolul Silvic Targu Lapus sub nr. 10059/22.08.2024.

- Document de proprietate : NU ESTE CAZUL
- Nr./data si durata contractului de administrare : NU ESTE CAZUL
- Face obiectul depasirii posibilitatii anuale ?-NU
- Face obiectul modificarii amenajamentului ?- NU
- Sunt restrictii privind protectia mediului ?-NU ESTE CAZUL

Anexat depunem : Copie APV, Copie descriere parcelara, Copie dupa OM de aprobare a amenajamentului, poze.

SEF OCOL
Ing. POP MIRCEA



INTOCMIT
ing. HERMAN DANIEL

ACT DE PUNERE ÎN VALOARE NR. 2400151108580

Unitate de Producție: II - Șatra
Denumire A.P.V: 825 SACATURI

Suprafață totală act - (ha): 2.51 Tratament: T. PRODUSE ACCIDENTALE I Natura Produsului: PRODUSE ACCIDENTALE Tehnologia de Exploatare: SORTIMENTE SI MULTIPLI DE SORTIMENTE Data inventarierii: 06.09.2024 Anul exploatării: 2024 Procedeeul de inventariere: FIR CU FIR Ciocan forma CIRCULARĂ nr.: PS1306MM Accesibilitate: 0-250	Informații privind N.T.S.M.	Grupa de specii	Nr. de arbori	Volum
	Stâncării pe - (ha): Arbori putregăioși - (buc): 2 cu un volum de - (mc): 1.14 Iescării - (buc): 3 cu un volum de - (mc): 1.57	Rășinoase FAG Quercinee Diverse tari Diverse moi	9 26	25.47 11.74
		Total:	35	37.21

Specia	SORTARE DIMENSIONALĂ							Lemn lucru	Coajă	Lemn de foc		Volum brut
	G1	G2	G3	M1	M2	M3	LS			Total	VF	
FAG	9.14	1.74		0.11	0.03	0.03	0.01	11.06	0.53	13.88	1.14	25.47
PALTIN DE MUNTE		1.39		0.95	0.56	0.13	0.01	3.04	0.30	6.65	0.45	9.99
CARPEN		0.07		0.06	0.07	0.04	0.02	0.26	0.02	1.47	0.14	1.75
TOTAL	9.14	3.20		1.12	0.66	0.20	0.04	14.36	0.85	22.00	1.73	37.21

U.A.	Suprafață (ha)		Vârsta ani	Panta G	Semințis utilizabil			Total volum brut
	Par cursă	UA			%	S. tot	Compoziție	
56 B	1.99	1.99	95	25.00			0	28.41
56 E	0.52	0.52	80	15.00			0	8.80

U.A.	FA	PAM	CA	Volum
56 B	25.24	1.42	1.75	28.41
56 E	0.23	8.57		8.80
Total	25.47	9.99	1.75	37.21

U.A.	Specia	Diametre		Înălțimi		Vârsta	Vol. arb.	Nr. arb.	Creșterea	Sortare dimensională							Coajă	Lemn foc		Volum brut
		dt	dgc	ht	hc					G1	G2	G3	M1	M2	M3	LS		Total	VF	
56 B	FA	56.57	56.57	23.43	23.43	95	3.61	7		9.14	1.74		0.11	0.03	0.01		0.53	13.68	1.11	25.24
	PAM	38.00	38.00	21.00	21.00	95	1.03	2			0.14		0.01				0.01	1.26	0.03	1.42
	CA	24.50	24.50	16.00	16.00	95	0.44	4			0.07		0.06	0.07	0.04	0.02	0.02	1.47	0.14	1.75
Total U.A.: 56 B								13		9.14	1.95		0.18	0.10	0.05	0.02	0.56	16.41	1.28	28.41
56 E	FA	15.00	15.00	13.50	13.50	80	0.12	2							0.02	0.01		0.20	0.03	0.23
	PAM	25.33	25.33	16.94	16.94	80	0.41	20			1.25		0.94	0.56	0.13	0.01	0.29	5.39	0.42	8.57
Total U.A.: 56 E								22			1.25		0.94	0.56	0.15	0.02	0.29	5.59	0.45	8.80
Total General U.A.								35		9.14	3.20		1.12	0.66	0.20	0.04	0.85	22.00	1.73	37.21

Șef Ocol, Pop Mircea
 Întocmit
 Birou Fond Forestier,
 Verificat,

DESCRIEREA STATIONII SI ARBORETULUI														DENS	VOLUM			CRES
ELM	P	M	VAR	DM	HM	C	A	EL	PROVE	VI	CONS	MC/HA	MC/UA		MC/HA			
ARB	R	RE	STA	CM	M	L	MES	AG	NIENTA	TA								
	P	GE	ANI			P	TEC	AJ		LI								
56 B 1.99 HA GF: 2-1C SUP: A TS: 5222 TP: 4272 SOL: 3116 Versant mijlociu ondulat EXPOZITIE: S INC: 25 G ALTITUDINE: 430 - 490 M LITIERA: continua-normala TIP FLORA: Festuca altissima Natural fundamental prod. mij. relativ-echien COMP.ACTUALA: 8 FA 2 CA COMP.TEL: 10FA SORT: FA Gros si mijl.,cherestea VARSTA EXPL.: 110 ani SEM.UTIL: SUBARBORET: DATE COMPL.: Doborituri izolate 10% tulpini nesanat. Alte date complement. POL: ERZ: LUCRARI EXEC.: LUCRARI PROP.: T.IGIENA														0.56	279	555	4.4	
FA	8	IN	90	36	27	3		.5	RN	N	0.56	279	555	4.4				
CA	2	LT	90	26	21	4	M	.4	RN	N	0.14	38	76	0.6				
TOTAL											0.7	317	631	5.0				
DESCRIEREA STATIONII SI ARBORETULUI																		
56 C 0.23 HA GF: 2-1C SUP: A TS: 5222 TP: 4272 SOL: 3116 Versant superior ondulat EXPOZITIE: SE INC: 26 G ALTITUDINE: 480 M LITIERA: continua-normala TIP FLORA: Festuca altissima Natural fundamental prod. mij. relativ-plurien COMP.ACTUALA: 10 FA COMP.TEL: 9FA 1 DT SORT: FA Gros si mijl.,cherestea VARSTA EXPL.: 110 ani SEM.UTIL: 10FA 10 ani 0.7S mixt SUBARBORET: DATE COMPL.: Alte date complement. POL: ERZ: LUCRARI EXEC.: LUCRARI PROP.: T.PROGRESIVE(p lum.,rac)IMPAD INGRIJIREA SEMINTISULUI														0.30	93	21	1.7	
FA	6	IN	110	52	26	3		.6	RN	N	0.30	93	21	1.7				
FA	4	IN	70	28	20	3	M	.6	RN	N	0.20	74	17	1.9				
TOTAL											0.5	167	38	3.6				
DESCRIEREA STATIONII SI ARBORETULUI																		
56 D 0.21 HA GF: 2-1C SUP: A TS: 5222 TP: 4272 SOL: 3116 Versant superior ondulat EXPOZITIE: SV INC: 26 G ALTITUDINE: 470 M LITIERA: continua-subtire TIP FLORA: Festuca altissima Partial derivat relativ-echien COMP.ACTUALA: 6 FA 4 CA COMP.TEL: 8FA 2 CA SORT: FA Gros si mijl.,cherestea VARSTA EXPL.: 110 ani SEM.UTIL: SUBARBORET: DATE COMPL.: 20% tulpini nesanat. Alte date complement. POL: ERZ: LUCRARI EXEC.: LUCRARI PROP.: T.IGIENA														0.48	225	47	4.0	
FA	6	LT	85	32	26	3		.6	RN	N	0.48	225	47	4.0				
CA	4	LT	85	26	23	3	M	.5	RN	N	0.32	99	21	1.6				
TOTAL											0.8	324	68	5.6				
DESCRIEREA STATIONII SI ARBORETULUI																		
56 E 0.52 HA GF: 2-1C SUP: A TS: 5222 TP: 4272 SOL: 3116 Versant superior ondulat EXPOZITIE: S INC: 15 G ALTITUDINE: 500 M LITIERA: continua-normala TIP FLORA: Rubus hirtus Natural fundamental prod. mij. relativ-echien COMP.ACTUALA: 8 FA 2 CA COMP.TEL: 6PA 4 FA SORT: FA Gros si mijl.,cherestea VARSTA EXPL.: 110 ani SEM.UTIL: SUBARBORET: DATE COMPL.: 20% tulpini nesanat. Alte date complement. POL: ERZ: LUCRARI EXEC.: LUCRARI PROP.: T.IGIENA														0.40	154	80	3.6	
FA	5	LT	75	32	23	3		.6	RN	N	0.40	154	80	3.6				
FA	3	IN	75	30	23	3	M	.6	RN	N	0.24	92	48	2.2				
CA	2	IN	75	24	21	3	M	.5	RN	N	0.16	43	22	0.9				
TOTAL											0.8	289	150	6.7				

1+3
~~_____~~
MINISTERUL MEDIULUI, APELOR ȘI PĂDURILOR

FFD
OC.TA. Maramureș
[Signature]



REGISTRUL
12978
12 10 2021

OCOLUL SILVIC Târgu Lăpuș
INTERIE
IESIRE nr. 11720
Zilac 14 Luna 10 Anul 2021

ORDIN

Nr. 1425 / 28.09.2021

pentru aprobarea amenajamentului silvic al fondului forestier proprietate publică a statului,
administrat de Regia Națională a Pădurilor – Romsilva, prin Ocolul Silvic Târgu Lăpuș,
Direcția Silvică Maramureș

Având în vedere Referatul de aprobare nr. 174653/16.08.2021 al Direcției politici și strategii în silvicultură,

În conformitate cu Avizul Comisiei tehnice de avizare pentru silvicultură din Ministerul Mediului, Apelor și Pădurilor nr. 395/29.11.2019 și ținând cont de Decizia etapei de încadrare a planului a Agenției pentru Protecția Mediului Maramureș nr. 133/24.02.2020,

În temeiul prevederilor art. 22 alin. (1) din Legea nr. 46/2008 – Codul silvic, republicată, cu modificările și completările ulterioare, ale art. 13 alin. (4) din Hotărârea Guvernului nr. 43/2020 privind organizarea și funcționarea Ministerului Mediului, Apelor și Pădurilor, precum și ale art. 57 alin. (1), (4), (5) din Ordonanța de urgență a Guvernului nr. 57/2019 privind Codul administrativ, cu modificările și completările ulterioare,

ministrul mediului, apelor și pădurilor emite următorul

ORDIN:

Art. 1. – Se aprobă amenajamentul silvic al fondului forestier proprietate publică a statului, administrat de Regia Națională a Pădurilor – Romsilva, prin Ocolul Silvic Târgu Lăpuș. Direcția Silvică Maramureș.

Art. 2. – Direcția politici și strategii în silvicultură din cadrul Ministerului Mediului, Apelor și Pădurilor transmite prezentul ordin Regiei Naționale a Pădurilor – Romsilva, care răspunde de aplicarea și respectarea prevederilor acestuia.

Art. 3. – Prezentul ordin s-a întocmit în 3 exemplare, două pentru emitent, iar al treilea pentru Regia Națională a Pădurilor – Romsilva.

MINISTRUL MEDIULUI, APELOR ȘI PĂDURILOR

Barna TÁNCZOS



CONFORM CU ORIGINALUL
[Signature]

22.01.2020
Sunt
D. J. G.

23 1282
01 28

MINISTERUL MEDIULUI, APELOR ȘI PĂDURILOR
Comisia tehnică de avizare pentru silvicultură

AVIZ CTAS nr. 395 din 29.11.2019
pentru amenajamentul silvic al fondului forestier proprietate publică a statului,
administrat de Regia Națională a Pădurilor – Romsilva, prin Ocolul Silvic Târgu Lăpuș,
Direcția Silvică Maramureș

1. Au participat la ședința de avizare:

Președinte de ședință: Dănuț Iacob
Membri CTAS: Ciprian Bădescu, Florin Achim, Marian Tudoran, Gabriel Duduman, Andrei Ilie, Sima Gabriel, Cristea Ioan, Gheorghe Gheorghijă, Macău Cristian, Cristea Marius

2. Din analiza făcută în cadrul ședinței de avizare a rezultat:

Amenajamentul a fost întocmit și avizat de I.N.C.D.S. "Marin Drăcea" – Stațiunea Oradea cu procesul verbal C.T.A.P. nr. 410 din 16.10.2019, șef proiect ing. Dănuț Japoș, expert CTAP ing. Florin Achim. Amenajamentul a fost recepționat de beneficiar.
Perioada de aplicare a amenajamentului silvic al fondului forestier proprietate publică a statului, administrat de Regia Națională a Pădurilor – Romsilva, prin Ocolul Silvic Târgu Lăpuș, Direcția Silvică Maramureș este 01.01.2019 – 31.12.2028.

3. Cu ocazia examinării amenajamentului, Comisia a constatat următoarele:

Suprafața ocolului silvic este de 7307,33 ha, este cuprinsă în 6 unități de producție și are ca folosințe: păduri și terenuri destinate împăduririi sau reîmpăduririi – 7087,56 ha din care terenuri de reîmpădurire – 16,29 ha, terenuri afectate gospodăririi silvice – 108,53 ha, terenuri neproductive – 14,33 ha și terenuri scoase temporar din fondul forestier – 96,91 ha (ocupații și litigii – 96,91 ha);
- Suprafața încadrată în grupa I funcțională este de 2100,16 ha;
- Suprafața încadrată în grupa a II a funcțională este de 4987,40 ha;
- Structura fondului forestier (date medii):
compoziție: 75FA 7CA 7GO 6MO 1SC 1ME 1PI 1DR 1DT; vârsta medie: 79 ani; volumul la ha: 224 m³; consistența medie: 0,73; clasa de producție medie: III.2, indicele de creștere curentă: 5,5 m³/an/ha; fond lemnos total: 1583483 m³.

Procesul de producție s-a organizat în următoarele subunități de gospodărire:

S.U.P. A – Codru regulat – sortimente obișnuite: 5046,54 ha;
S.U.P. M – Păduri supuse regimului de conservare deosebită: 1012,95 ha;
S.U.P. K – Rezervații de semințe: 4,48 ha;
S.U.P. E – Păduri supuse regimului de ocrotire integrală: 1007,30 ha.

Bazele de amenajare:

- regim: codru; crâng pentru salcâmete;
- compoziția fel: corespunzătoare tipului natural fundamental de pădure pentru arboretele exploatabile și compoziția fel la exploatabilitate pentru celelalte arborete;
- tratamente: tăieri progresive, tăieri succesive, tăieri rase și tăieri în crâng;
- exploatabilitatea: de protecție pentru arboretele încadrate în grupa I funcțională și tehnică pentru arboretele încadrate în grupa a II a funcțională;
- ciclul: 110 ani, 120 ani – S.U.P. A.

Possibilitatea:

- Posibilitatea de produse principale: 11113 m³/an;
- Volum de recoltat din produse secundare: 4679 m³/an, din care rășini 450 t m³/an;
- Volum maxim posibil de extras prin lucrări de conservare: 3068 m³/an.

CONFIRM
CU O...

Lucrări prevăzute în deceniul în curs:

- asigurarea regenerării naturale: 889,08 ha;
- îngrijirea culturilor tinere: 1313,52 ha;
- degajări: 124,50 ha;
- curățiri: 484,34 ha, 1781 m³;
- rărituri: 1906,98 ha, 45010 m³;
- tăieri de regenerare: 893,90 ha, 111130 m³, din care:
 - tăieri progresive: 808,31 ha, 96168 m³;
 - tăieri succesive: 0,49 ha, 60 m³;
 - tăieri în crâng: 15,93 ha, 2305 m³;
 - tăieri rase: 69,17 ha, 12597 m³;
- tăieri de igienă: 2284,09 ha, 30223 m³;
- lucrări de conservare: 527,38 ha, 30677 m³;
- împăduriri: 272,01 ha.

Rețeaua de drumuri: 26,3 m/ha, care asigură o accesibilitate a pădurilor de 67%.

4. **Concluzii rezultate:** se propune avizarea favorabilă a amenajamentului silvic al fondului forestier proprietate publică a statului, administrat de Regia Națională a Pădurilor - Romsilva, prin Ocolul Silvic Târgu Lăpuș, Direcția Silvică Maramureș. Beneficiarul are obligația de a parcurge procedura legală de avizare de mediu, conform H.G. 1076/2004 privind stabilirea procedurii de realizare a evaluării de mediu pentru planuri și programe.

5. **Comisia:**

AVIZEAZĂ FAVORABIL.

Amenajamentul silvic al fondului forestier proprietate publică a statului,
administrat de Regia Națională a Pădurilor - Romsilva, prin Ocolul Silvic Târgu Lăpuș,
Direcția Silvică Maramureș

6. Difuzarea prezentului aviz către toți factorii interesați se va face prin grija secretariatului CTAS din minister.

Vicepreședinte CTAS
Director General

Ilie MIHALACHE






CONFORM
CU ORIGINAL



OCOLUL SILVIC TARGU LAPUS;
PROPRIETAR: STATUL ROMAN
DATA FOTO: 06.09.2024

UP. II SATRA ua. 56B SUPRAFATA= 1.99 HA



**OCOLUL SILVIC TARGU LAPUS;
PROPRIETAR: STATUL ROMAN
DATA FOTO: 06.09.2024**

UP. II SATRA ua. 56E SUPRAFATA= 0.52 HA

